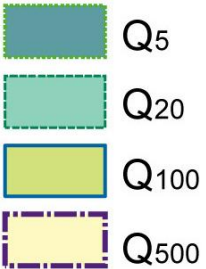





Legenda do map zagrożenia powodziowego i map ryzyka powodziowego w Republice Czeskiej



Mapy zagrożenia powodziowego

Zasięg powodzi	
	
Głębokości wody	głębokość (m)
	0,00 – 0,50
	0,51 – 1,00
	1,01 – 1,50
	1,51 – 2,00
	2,01 i więcej
Prędkości przepływu	prędkość (m/s)
 	0,01 – 0,50
	0,51 – 1,00
	1,01 - 1,50
	1,51 i więcej




Mapy zagrożenia powodziowego

Zagrożenie powodziowe	kategoria zagrożenia
	wysokie
	średnie
	niskie
	ryzyko resztkowe

Mapy ryzyka powodziowego

Ryzyko powodziowe		
Obszary zagrożone stan projekt perspektywa	Kategoria użytkowania terenu	Obszary niezagrażone stan projekt perspektywa
	Tereny zamieszkałe	
	Powierzchnie mieszane	
	Infrastruktura społeczna	
	Infrastruktura techniczna	
	Transport	
	Powierzchnie przemysłowe i magazyny	
	Rekreacja i sport	
	Powierzchnie zielone	
<p><i>Uwaga:</i> stan – tereny ustabilizowane, projekt – tereny projektowane (tereny przeznaczone pod zabudowę oraz tereny przekształceń), rezerwa – rezerwa terenowa (zgodnie z rozporządzeniem nr 157/2024 Dz.U.).</p>		

Niedopuszczalne zagrożenie	Kategoria zagrożenia
 	wysokie
	średnie

Obiekty wrażliwe	Kategorie obiektów wrażliwych
	Szkolnictwo
	Służba zdrowia i opieka socjalna
	zintegrowany system ratownictwa
	Nieruchome zabytki kultury
	Gospodarka energetyczna
	Infrastruktura wodnogospodarcza
	Źródła zanieczyszczeń