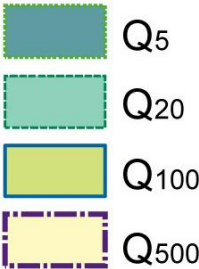






Legende zu den Hochwassergefahren- und Hochwasserrisikokarten in der Tschechischen Republik

















Hochwassergefahrenkarten

Überflutungsfläche	
	
Wassertiefen	Tiefe (m)
	0,00 – 0,50
	0,51 – 1,00
	1,01 – 1,50
	1,51 – 2,00
	2,01 und mehr
Fließgeschwindigkeiten	Geschwindigkeit (m/s)
	0,01 – 0,50
	0,51 – 1,00
	1,01 - 1,50
	1,51 und mehr

Hochwassergefahrenkarten








Hochwassergefährdung	Gefährdungskategorie
	hoch
	mittel
	gering
	Restrisiko

Hochwasserrisikokarten

Hochwasserrisiko		
Risikoflächen Ist-Zustand Planung Ausblick	Nutzungskategorie	Flächen ohne Risiko Ist-Zustand Planung Ausblick
	Wohnen	
	Gemischte Flächen	
	Soziale Infrastruktur	
	Technische Infrastruktur	
	Verkehr	
	Industrie- und Lagerflächen	
	Erholung und Sport	
	Grünflächen	

Hinweis:
Ist-Zustand – bestehende/stabilisierte Flächen,
Planung – geplante Flächen (Bauflächen und Umstrukturierungsflächen),
Reserve – Flächenreserve (siehe Verordnung Nr. 157/2024 Slg.).

Unzulässige Gefährdung	Gefährdungskategorie
 	hoch
	mittel

Sensible Objekte	Kategorie sensibler Objekte
	Bildungseinrichtungen
	Gesundheits- und Sozialwesen
	Integriertes Rettungssystem
	Unbewegliche Kulturdenkmale
	Energiewirtschaft
	Wasserwirtschaftliche Infrastruktur
	Verunreinigungsquellen