
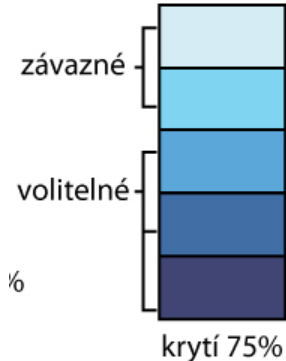
















































Legenda k mapám povodňového nebezpečí a povodňových rizik v České republice

Mapy jsou navrženy tak, aby poskytovaly dostatečné množství informací orgánům místní správy a samosprávy a současně byly snadno interpretovatelné i širokou veřejností. Podrobný popis způsobu zobrazení prvků legendy je v dokumentu „Metodika tvorby map povodňového nebezpečí a rizik“ z června 2011, konkrétně kapitola 7. „Prezentace výstupů v mapových podkladech“. Kompletní metodika je potom dostupná na adrese: http://www.povis.cz/html/download_smernice.htm

Mapy povodňového nebezpečí	
Hranice rozlivů	
	Q_5 Q_{20} Q_{100} Q_{500}
Mapy hloubek	
	hloubka (m)
	0,1 - 0,5
	0,5 – 1,0
	1,0 – 1,5
	> 4
Mapy rychlostí	
	rychlost (m/s)
	0,1 – 0,5
	0,5 – 1
	1 - 1,5
	> 1,5

Mapy povodňového ohrožení		
<div>KRYTÍ</div> <div>  60% </div> <div>  60% </div> <div>  60% </div> <div>  40% </div>		Vysoké Střední Nízké Reziduální
Zranitelnost území		
<div>stávající návrh výhled</div> <div>    </div> <div>    </div> <div>    </div> <div>    </div> <div>    </div> <div>    </div> <div>    </div> <div>    </div>		Bydlení Smíšené plochy Občanská vybavenost Technická vybavenost Doprava Výrobní plochy a sklady Rekreační a sport Zeleň
Citlivé objekty		
<div>BW CO</div> <div>   </div> <div>   </div> <div>   </div> <div>   </div> <div>   </div> <div>   </div> <div>   </div>		Kategorie Školství Zdravotnictví a soc. péče Policie, Armáda, Hasičský záchranný sbor Nemovitá kulturní památka Energetika Vodohosp. infrastruktura Zdroje znečištění

Nepřijatelné riziko	
<div data-bbox="339 309 552 495"><p>40%</p></div>	<div data-bbox="738 360 826 389">Střední</div> <div data-bbox="738 441 826 470">Vysoké</div>
<div data-bbox="268 566 616 577"></div>	<div data-bbox="716 551 946 580">Osa vodního toku</div>
Podklad	
<div data-bbox="387 723 501 752">krytí 40%</div> <div data-bbox="217 768 673 1162"></div>	<div data-bbox="716 723 877 752">Základní mapa</div> <div data-bbox="716 786 812 815">1:10 000</div>