
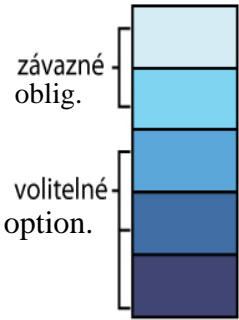




Legende zu den Hochwassergefahren- und Hochwasserrisikokarten in der Tschechischen Republik

Die Karten werden so gestaltet, dass sie ausreichende Informationen den lokalen Behörden und Selbstverwaltungen bereitstellen und gleichzeitig durch die breite Öffentlichkeit leicht zu interpretieren sind. Eine detaillierte Beschreibung der Darstellungsweise für die Elemente der Legende befindet sich im Dokument „Methodik zur Erstellung von Hochwassergefahren- und Hochwasserrisikokarten“ vom Juni 2011, konkret im Kapitel 7. „Darstellung der Ergebnisse in den Kartenunterlagen“. Die vollständige Methodik ist dann unter folgender Adresse zugänglich: http://www.povis.cz/html/download_smernice.htm

Mapy povodňového nebezpečí		Hochwassergefahrenkarten
Hranice rozlivů		Überflutungsgrenze
	Q_5 Q_{20} Q_{100} Q_{500}	Q_5 Q_{20} Q_{100} Q_{500}
Mapy hloubek		Karten der Wassertiefen
	hloubka (m)	Wassertiefe (m)
	0,1 – 0,5	0,1 – 0,5
	0,5 – 1,0	0,5 – 1,0
	1,0 – 1,5	1,0 – 1,5
	> 4	> 4
Mapy rychlostí		Karten der Fließgeschwindigkeiten
	rychlost (m/s)	Fließgeschwindigkeit (m/s)
	0,1 – 0,5	0,1 – 0,5
	0,5 – 1	0,5 – 1

Transparenz 75%	1 - 1,5	1 - 1,5
	> 1,5	> 1,5
Mapy povodňového ohrožení		Hochwasserhcfahrenkarten
<div>Transparenz KRYTÍ</div> <div><div></div>60%</div> <div><div></div>60%</div> <div><div></div>60%</div> <div><div></div>40%</div>	Vysoké	hohe Gefährdung
	Střední	mittlere Gefährdung
	Nízké	niedrige Gefährdung
	Reziduální	Restgefährdung
Zranitelnost území		Gebietsverletzbarkeit (Vulnerabilität)
<div>Ist-Zustand Vorschlag</div> <div>Ausblick</div> <div><div>stávající návrh výhled</div><div><div></div><div></div><div></div></div><div><div></div><div></div><div></div></div><div><div></div><div></div><div></div></div><div><div></div><div></div><div></div></div><div><div></div><div></div><div></div></div><div><div></div><div></div><div></div></div><div><div></div><div></div><div></div></div></div>	Bydlení	Wohnungswesen
	Smíšené plochy	Gemischte Flächen
	Občanská vybavenost	Soziale Infrastruktur
	Technická vybavenost	Technische Infrastruktur
	Doprava	Verkehr
	Výrobní plochy a sklady	Gewerbeflächen u. Lager
	Rekreace a sport	Erholung u. Sport
	Zeleň	Grünflächen

Citlivé objekty		Sensible Objekte
<div> <div>BW</div> <div>CO</div> <div> </div> </div>	Kategorie	Kategorie
	Školství	Schulwesen
	Zdravotnictví a soc. péče	Gesundheitswesen u Sozialpflege
	Policie, Armáda, Hasičský záchranný sbor	Polizei, Armee, Feuerwehr
	Nemovitá kulturní památka	Immobilies Kulturdenkmal
	Energetika	Energiewirtschaft
	Vodohosp. infrastruktura	Wasserwirtschaftliche Infrastruktur
	Zdroje znečištění	Verunreinigungsquellen
Nepřijatelné riziko		Unannehmbares Risiko
<div>40%</div> <div> </div>	<div>Střední</div> <div>Vysoké</div>	<div>mittleres Risiko</div> <div>hohes Risiko</div>
	Osa vodního toku	Gewässerachse

Podklad		Grundlage
<p>Transparenz 40%</p> <p>krytí 40%</p> 	<p>Základní mapa</p> <p>1:10 000</p>	<p>Basiskarte</p> <p>1:10 000</p>