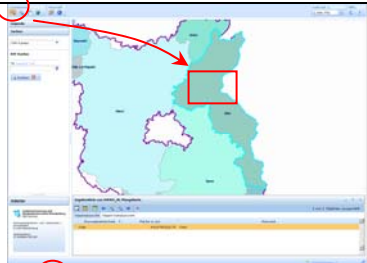
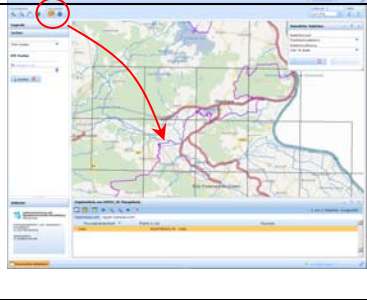
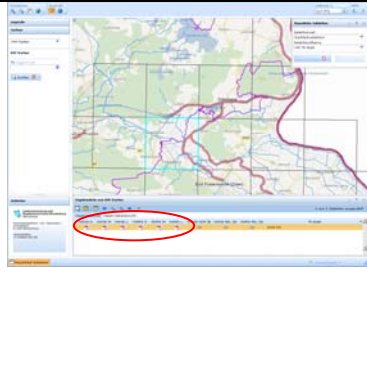
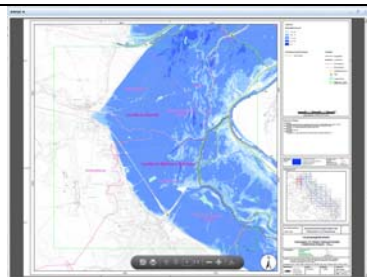



Kurzbeschreibung zur Bedienung des Viewers der Karten in Brandenburg

<p>Eröffnungsbild:</p> <p>Hier bitte mit der „Lupe“ den interessierenden Bereich aufziehen. Dabei soweit heranzoomen bis das Gitter zu sehen ist.</p>	
<p>Jetzt den Auswahlknopf aktivieren und in das betreffende Rechteck (Kartenblatt) klicken.</p> <p>Danach wird das gewählte Rechteck (Kartenblatt) farblich hervorgehoben und in der Tabelle unter der Karte erscheinen die Ikonen für die entsprechenden hinterlegten thematischen PDF-Karten.</p>	
<p>Hierbei bedeuten:</p> <p>HWGK H - HW-Gefahrenkarte für ein häufiges Hochwasser</p> <p>HWGK M - HW-Gefahrenkarte für ein Hochwasser mittlerer Häufigkeit</p> <p>HWGK L - HW-Gefahrenkarte für ein Extremhochwasser</p> <p>HWRK H - HW-Risikokarte für ein häufiges Hochwasser</p> <p>HWRK M - HW-Risikokarte für ein Hochwasser mittlerer Häufigkeit</p> <p>HWRK L - HW-Risikokarte für ein Extremhochwasser</p>	
<p>Wird auf eine PDF-Ikone geklickt, erscheint die entsprechende Karte.</p> <p>Danach das Fenster durch Klick auf „x“ in rechter oberer Ecke wieder schließen.</p>	
<p>Bei einigen Kartenblättern kann es passieren, dass z.B. nur ein Extremhochwasser in dieses Blatt reicht. In diesem Fall gibt es keine Karten für z.B. das „häufige Hochwasser“. Dann erscheint folgende Mitteilung:</p>	
<p>Auf die in den Spalten „HWGK H/M ÜB“, „HWGK M/L ÜB“ und „HWRK M/L ÜB“ der Tabelle hinterlegten Informationen wird hier nicht näher eingegangen, da sie keine Bedeutung für die Karten des Odergebietes haben.</p>	

Hinweis: Vorzugsweise sollte als Explorer Mozilla-Firefox verwendet werden, bei Verwendung von MS-Internet-Explorer kann es unter Umständen zu Problemen kommen.